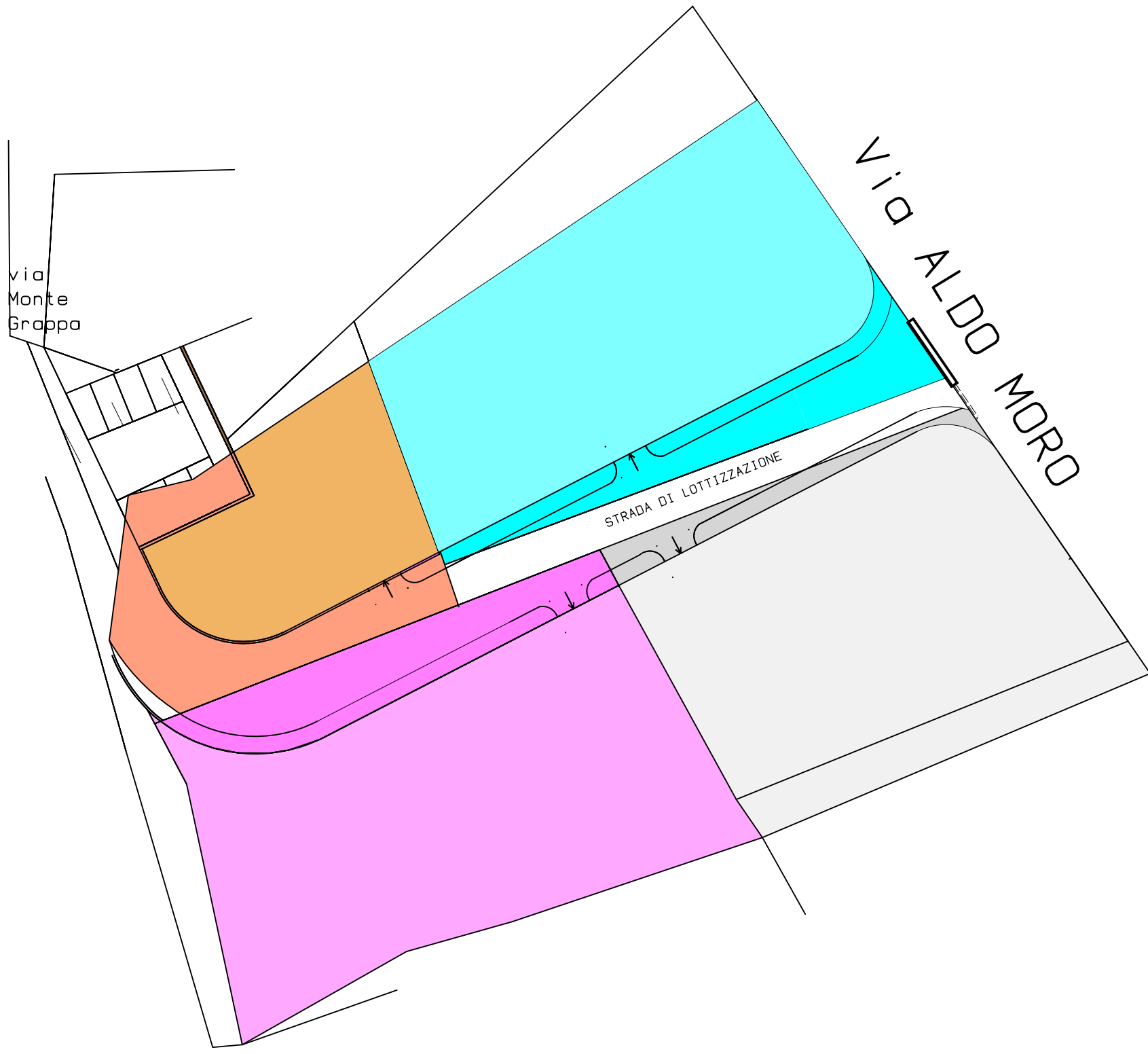
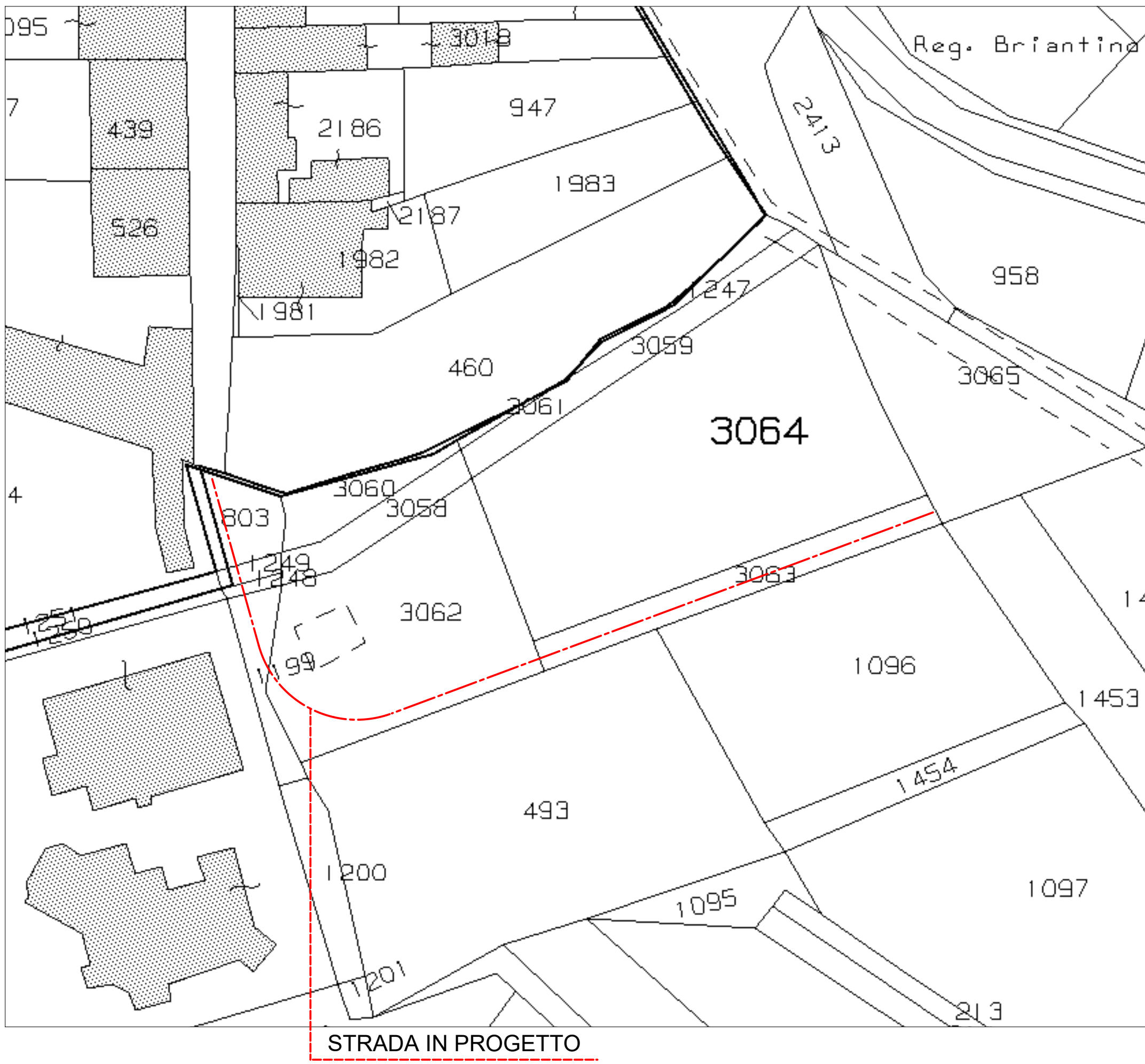



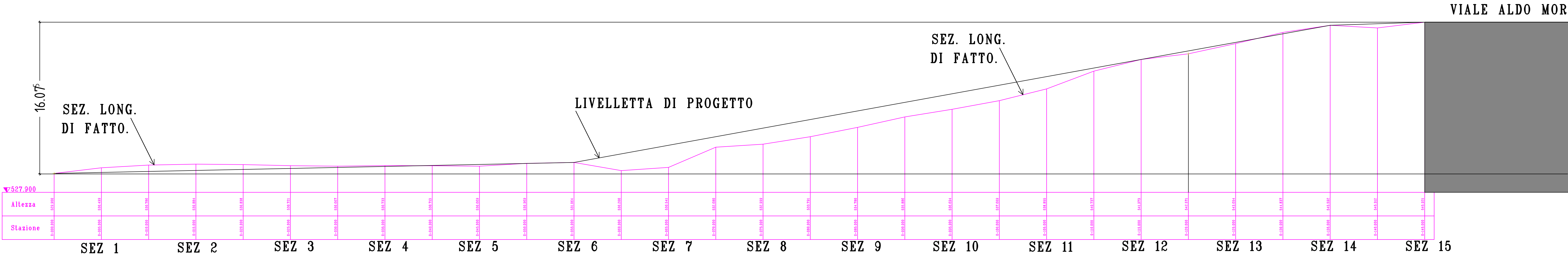
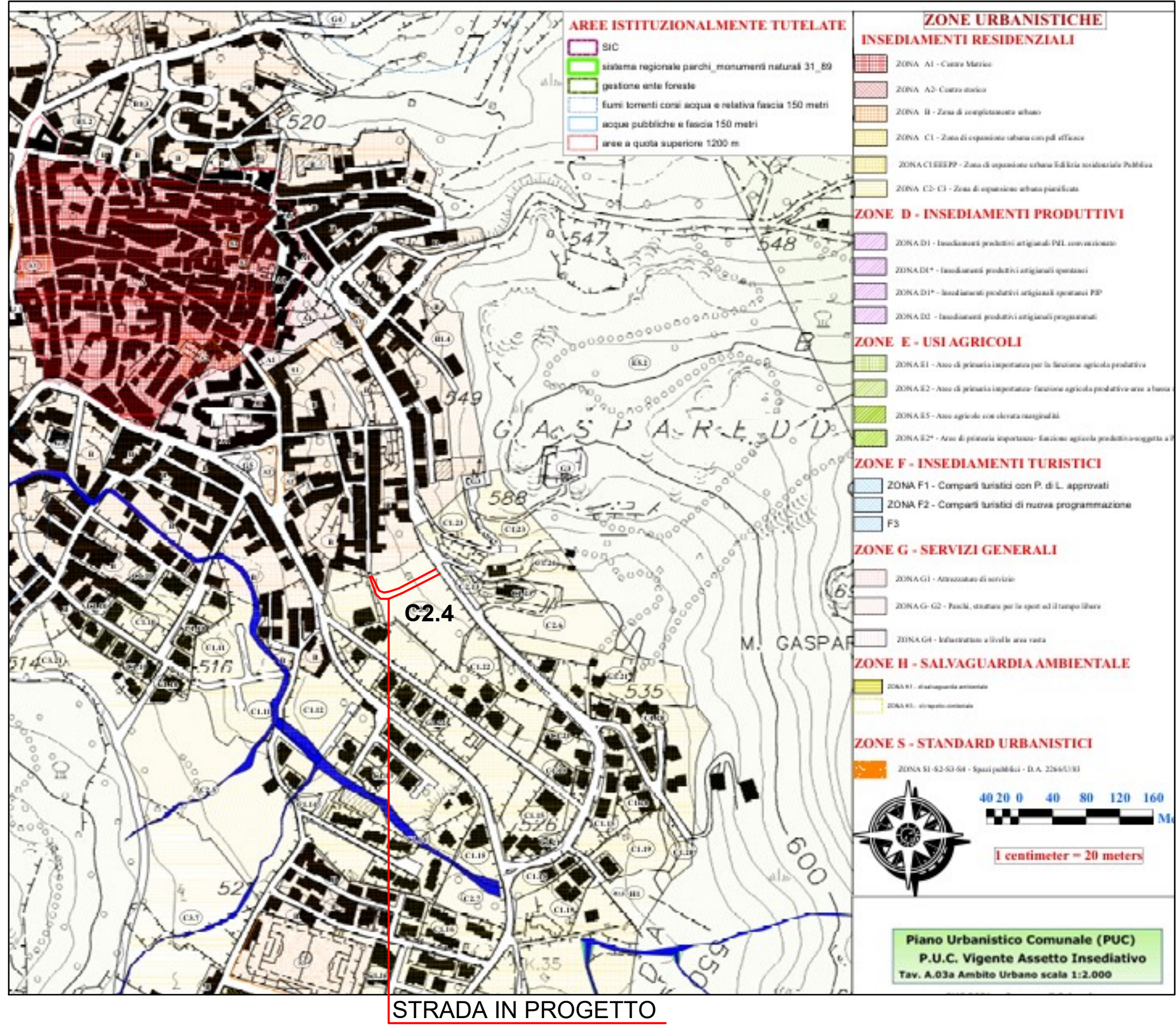
PLANIMETRIA CATASTALE



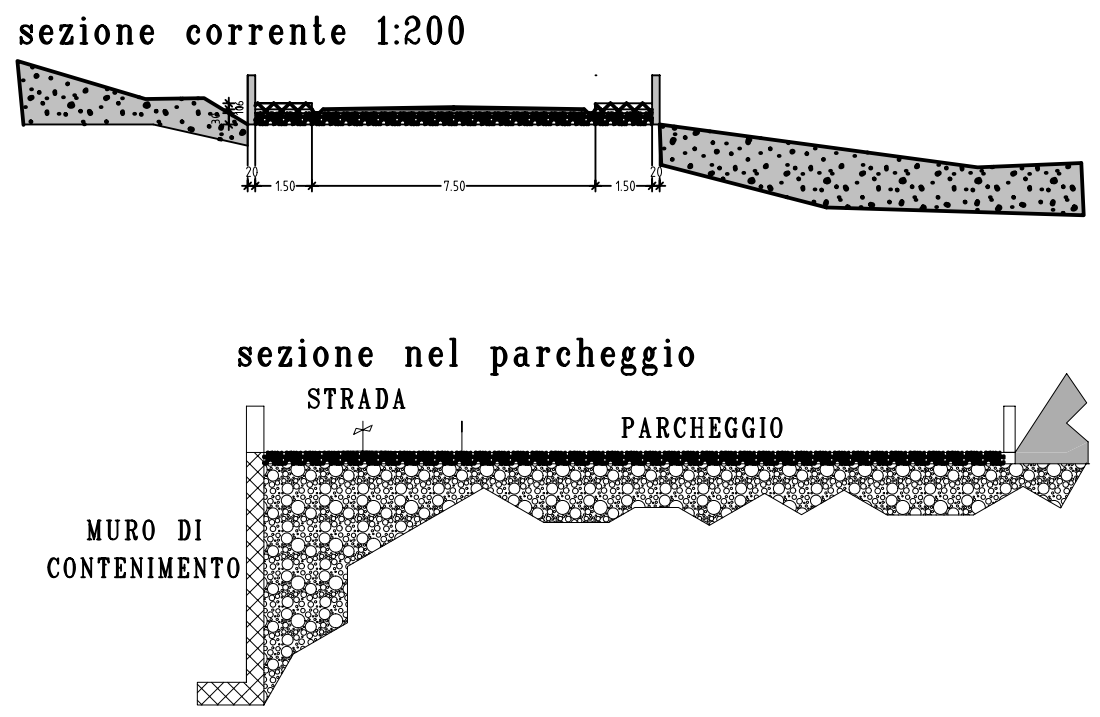
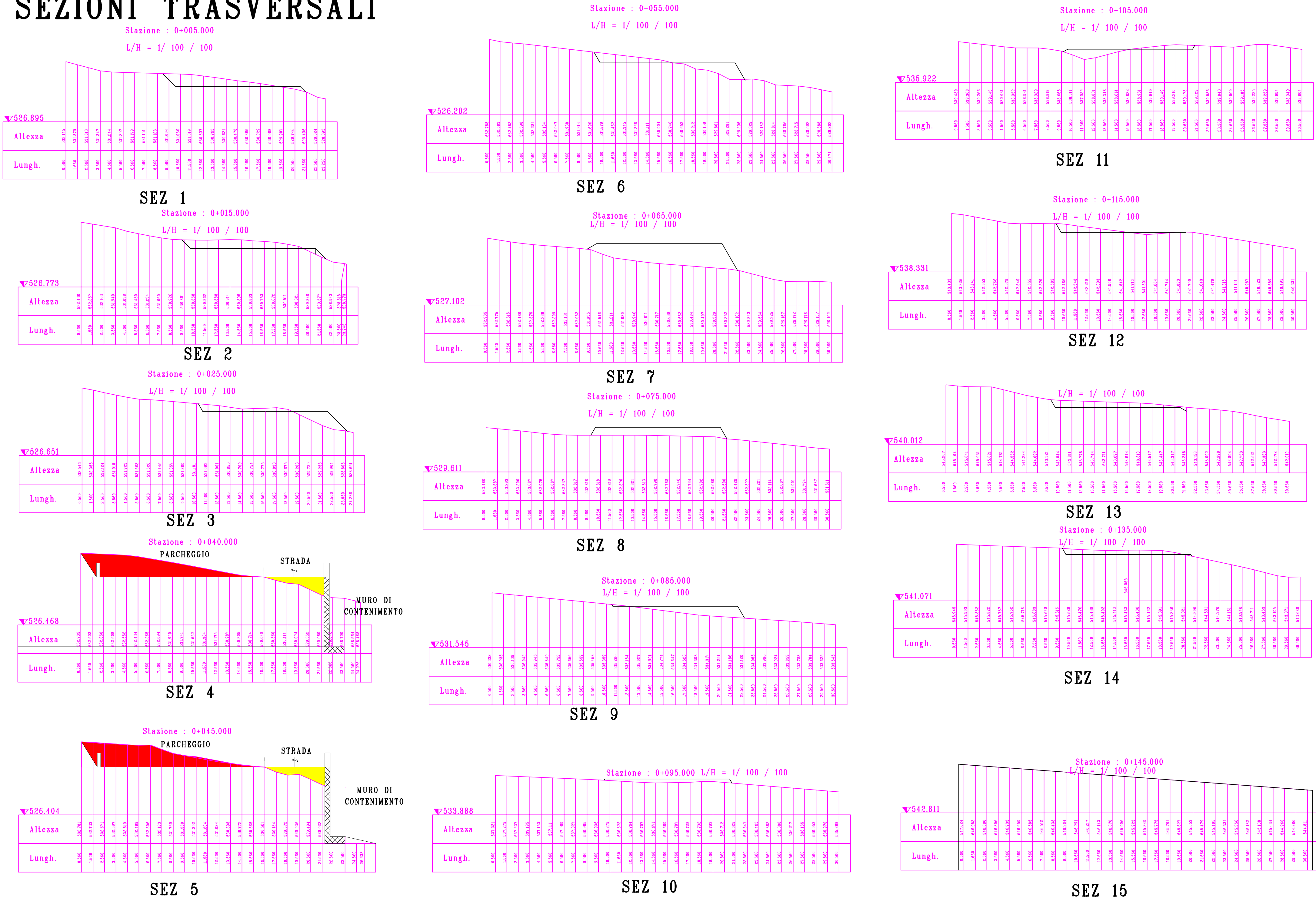
RILIEVO STRUMENTALE



ESTRATTO DEL PUC



SEZIONI TRASVERSALI



COMUNE DI CALANGIANUS
Provincia di Sassari

Realizzazione di un nuovo tratto stradale di collegamento
tra Via Monte Grappa e Via Aldo Moro,
nel centro urbano di Calangianus

PROGETTO DI FATTIBILITA' TECNICO ECONOMICA (PFTE)
(ai sensi del D.Lgs n.36 del 31 marzo 2023)

Elab. 13 TAV. 1/2	- Planimetria generale 1:500 - Rilievo strumentale 1:500 - Profilo longitudinale 1:200 - Sezioni trasversali di progetto 1:200 - Sezioni tipo 1:200
DATA: DICEMBRE 2025	Il tecnico: Ing. Antonio Umberto Tamponi
RIF: 32/25	Responsabile del servizio: Dott. Arch. Dario Ara RUP: Dott. Arch. Giuseppe Pirisino