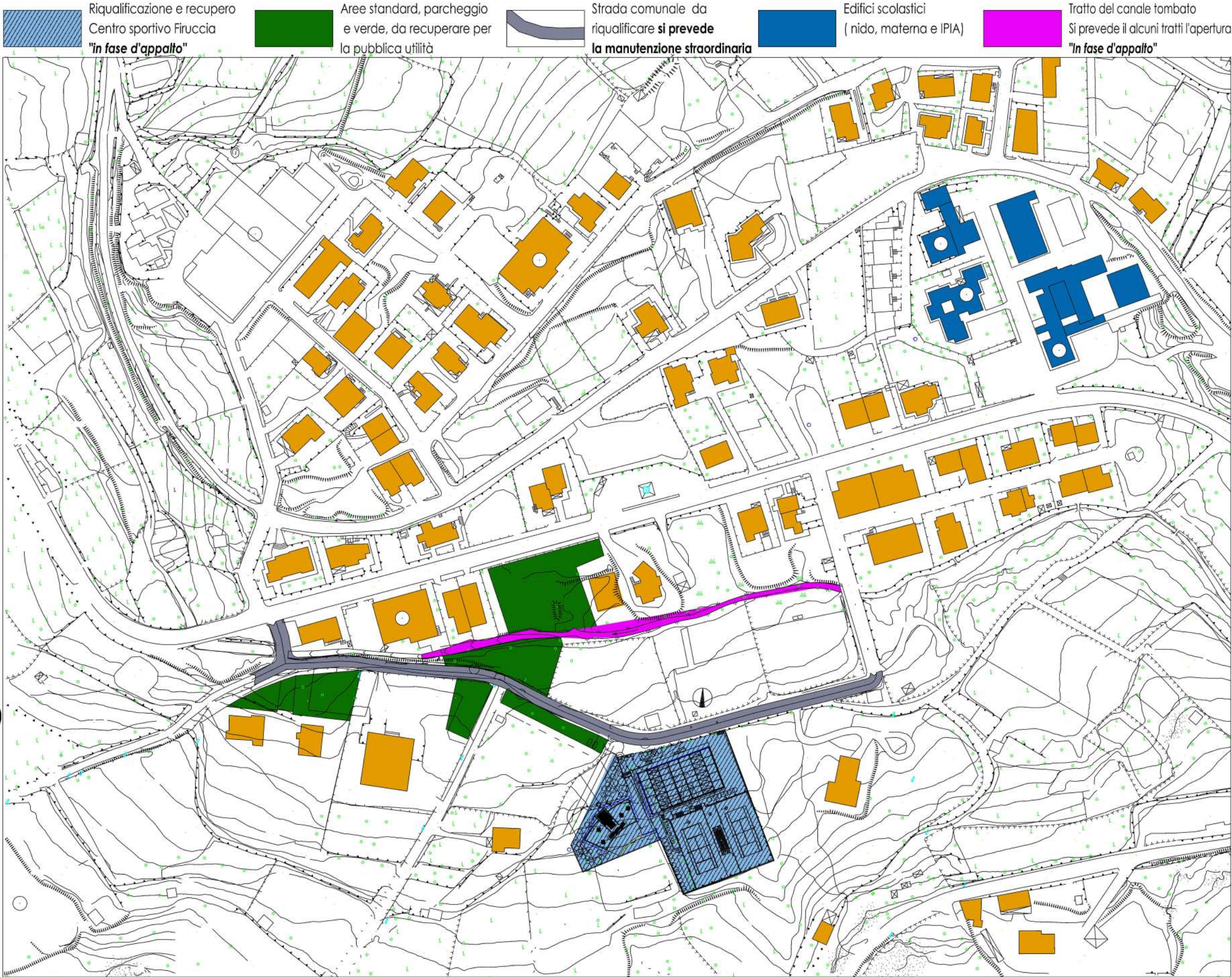
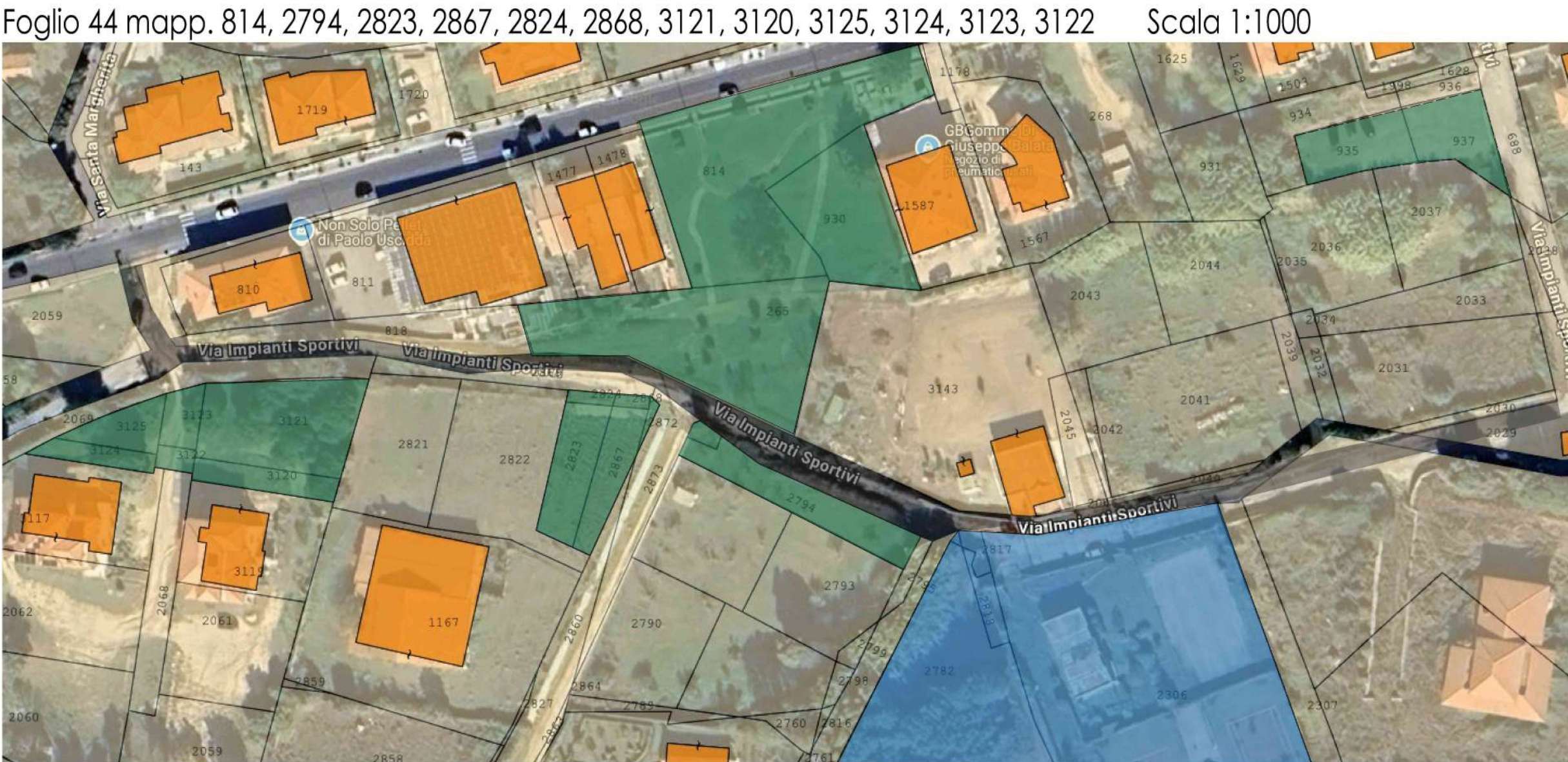


Aerofotogrammetria scala 1:2000



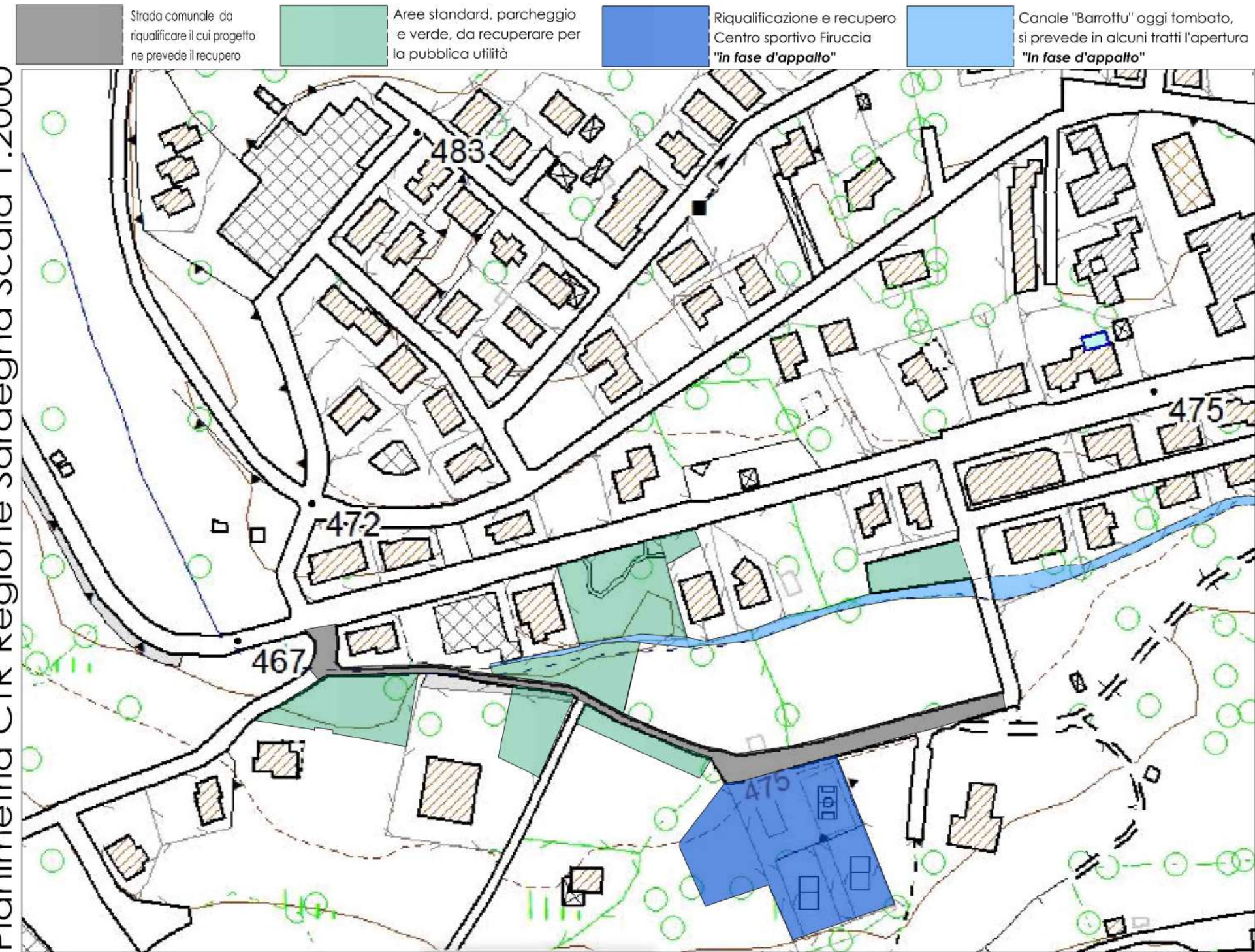
Planimetria catastale



documentazione. fotografica



Planimetria CTR Regione Sardegna Scala 1:2000



Indicazioni urbanistiche



COMUNE DI CALANGIANUS

AREA TECNICA Via Sant'Antonio n.2 - 07023 Calangianus (SS) Email: tecnico@comune.calangianus.it



COMUNE di CALANGIANUS  
Provincia di Sassari



Studio di fattibilità tecnico-economica

Oggetto: RIQUALIFICAZIONE DEI CENTRI URBANI - MANUTENZIONE STRAORDINARIA DI OPERE PUBBLICHE SPAZI E AREE VERDI - VIA IMPIANTI SPORTIVI

Elaborato:	Planimetrie e doc. fotografica	Fircola
Progettista:	Arch. DARIO A. A. ARA	
Collaboratori:	Arch. GIUSEPPE PIRISINU Ing. MARIO PRUNEDDU Geom. MAURO BELLU	
Responsabile Unico Progetto:	Arch. Giuseppe Pirisinu	
Archivio:	LAVORI 2025. 07	
Data:	Ottobre 2025	
Aggiornamento:		
Scale:	Varie	